

Областное государственное автономное образовательное учреждение
среднего профессионального образования
«Старооскольский медицинский колледж»



Кузьменко А.Ф.

РАБОЧАЯ ТЕТРАДЬ *по краеведению*

Ф.И.О.: _____

Группа: _____

*г. Старый Оскол
2020*

Печатается
я по решению методического совета ОГАОУ СПО
«Старооскольский медицинский колледж»
Протокол № от «___» _____ 2020 г.

Учебно-методическое пособие для студентов

Автор: Кузьменко Андрей Федорович, преподаватель
общественных дисциплин высшей квалификационной
категории

Рецензент:

Данное учебно-методическое пособие предназначено для студентов и призвано обобщить и систематизировать знания студентов по учебной дисциплине «История». Задания в рабочей тетради представлены в виде проверочных заданий, тестов, схем, карт, таблиц.

ВВЕДЕНИЕ

Село, поле, дубрава в древнем овраге, снова поле, а за ним село... Обычная картина. Но стоит уехать, и где бы ты не жил, сколько бы не прошло лет, всегда будут помниться родные места, как самые дорогие и неповторимые. Места, где прошло беззаботное радостное детство, светлая юность. Невольно возникает вопрос: что я знаю о малой родине своей? Как она зарождалась, что испытала, прежде чем стала такой, какой мы ее видим сейчас: край мела и руды, край богатейших черноземов, край богатый урожаем полей, цветущих садов, заводов-гигантов, край жарких битв и беззаветного труда.

Воспитание исторического сознания - составная часть формирования личности, гражданственности. Без знания истории, своих корней, деяний прошлых поколений, без благодарности им – рвется нить, связывающая эпохи, рушится преемственность поколений. А без исторической памяти нет народа.

Цели и задачи учебного пособия: на основе разноуровневых заданий помочь студентам:

- обобщить и систематизировать знания по истории родного края;
- развивать навыки самостоятельной, поисковой работы

РАЗДЕЛ I. Древнейшее прошлое Белгородского края.

1. Древние люди обитали в наших местах еще

- в каменном веке
- бронзовом веке
- железном веке

2. Назовите два местонахождения орудий труда эпохи мустье

1. _____
2. _____

3. Вместе с древними орудиями труда были найдены кости: мамонта...(продолжите ряд)

4. Когда появились первые постоянные поселения неандертальцев в районе села Костенки?

1. до оледенения
2. в середине валдайского оледенения
3. в конце ледникового периода

5. Основным занятием костенковских жителей было:

6. Что представляли собой мастерские каменного века?

7. Почему памятники позднего палеолита у сел Хохлово, Углово, Солоти, Знаменка археологи считают мастерскими, а не стоянками?

8. Назовите древние орудия труда периодов:
палеолита _____

мезолита _____

неолита _____

энеолита

9. Кто такие «ямники» и «катакомбники»?

10. С открытием _____ человечество вступило в эпоху меча, плуга и топора. Это стало последней археологической революцией.

11. Назовите археологические памятники скифского времени, открытые и исследованные учеными в Белгородской области

1. городище Пороз – Грайворонский район
2. городище Сабынинское – Яковлековский район

3. _____

4. _____

5. _____

продолжите

12. Вероятно ими были даны многие названия рек нашего региона: Дон, Донец, Потудань, Оскол, Усмань

- а) сарматами
- б) татарами
- в) скифами

выберите правильный вариант ответа

13. Назовите самое значительное открытие, сделанное археологами на территории края, относящееся к бронзовому веку.

14. Заполните таблицу «Отличия погребальных обрядов населения, обитавшего на территории края в бронзовом веке и в скифское время»

Критерии сравнения	Бронзовый век	Скифское время
Способы захоронения		
Положение покойника		

Обязательный погребальный инвентарь		
---	--	--

15. Что такое « древности руссов»?

16. Соотнесите зафиксированных на территории края древних кладов с датами их обнаружения

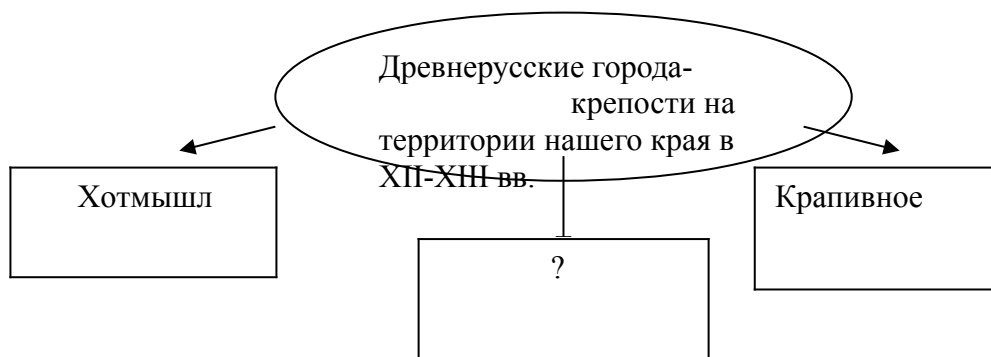
- | | |
|--------------------------------|-------------|
| а) колосковский клад | 1. 1923 год |
| б) клад у села Углы | 2. 1895 год |
| в) клад у села Смородино | 3. 1959 год |
| г) клад у села Первое Цепляево | 4. 1930 год |

17. Какой народ был древнейшим населением нашего края

- а) аланы
- б) болгары
- в) северяне

Выберете правильный ответ_____

18. Дополните схему:



Р А З Д Е Л II. Белгородчина в XVI- XVII в.в.

- 1. В связи с какими событиями у России возникли права на земли по Донцу и Осколу, которые она стала считать своей «украиной» (степная окраина)?**

- 2. Почему в XVI веке на землях современной Белгородчины не было земледельческого населения?**

- а) опустошительные набеги крымских татар;
- б) недостаточно плодородные земли;
- в) наличие кочевых племен.

Назовите правильный

ответ _____

3. Как назывались дороги, проложенные вдоль рек Донец и Оскол набегами крымских татар?

?	Изюмская	?
Между верховьем Ворсклы и Северского Донца	Верховье р.Самары	Начиналась у истоков донского притока р.Кальмиусса

а) в первой половине XVII века;

б) в конце XVII века;

в) в начале XVIII века

Ваш ответ _____

5.«Лета 1595 года (авг.) государь царь и великий князь Федор Иванович всея Руси указал поставить на поле три города: на Донце на Северском _____, да на Осколе _____, да на Сем город _____»

Вставьте пропущенные слова

6. Под чьим командованием Большой Белгородский полк участвовал в Азовских походах Петра I?

а) Г.Ромодановского

б) Б. Шереметева

в) Н. Мещерского

Назовите правильный ответ

7. В 1713 году была учреждена ландмилиция на территории края.

Какова ее роль, кто ее содержал?

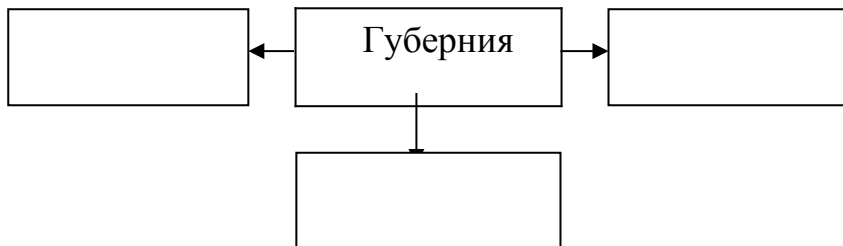
8. Что было изображено на эмблеме Белгородского полка?

9. В каком году была образована Белгородская губерния и сколько лет она просуществовала?

- | | |
|-------------|-----------|
| 1) 1698 год | а) 50 |
| лет | |
| 2) 1713 год | б) 52 год |
| 3) 1727 год | в) 48 лет |

Ответ представьте в виде цифрового, буквенного ряда _____

10. Белгородская губерния делилась на три провинции



11. Представьте структуру управления губернией (сверху вниз)

- А. воевода
- Б. губернская канцелярия
- В. губернатор
- Г. товарищ губернатора (заместитель)
- Д. провинциальные канцелярии

Ответ представьте в виде буквенного ряда _____

12. Что символизировали лев и орел на первом гербе города Белгорода?

13. Назовите имя первого губернатора:

- а) П.В. Комынин
- б) Ю.Ю. Трубецкой
- в) И.И. Бибииков

**14. Каковы основные причины упразднения
Белгородской губернии**

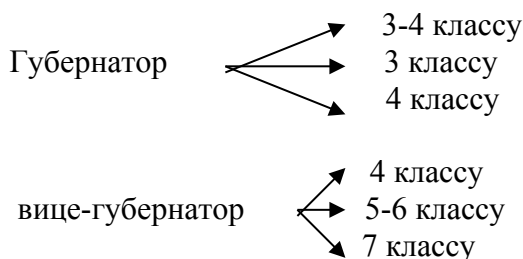
Р А З Д Е Л III. Развитие Белгородского края в XVIII-XIX в.в.

1. В среднем губернаторы и вице губернаторы находились на своих должностях в течение 3-5 лет. Их частая ротация была вызвана:

- а) имея опыт административной работы, они переводились на эти должности в другие губернии
- б) перевод мог быть вызван той причиной, чтобы начальники «губерний» не могли «пустить корни» т.е. обзавестись связями
- в) перевод мог быть связан с личными интересами губернатора

- 1) верно только а
- 2) верно только б
- 3) верно только в
- 4) суждения неверны
- 5) все суждения верны.

2. Должности губернатора, вице губернатора соответствовали определенному классу «Табеля о рангах»



Подчеркните правильный ответ

3. Какое участие приняло население нашего края в крестьянских войнах XVII- начала XVIII века?

4. Какие промыслы возникли в нашем крае во второй половине XVIII и начале XIX в.в.?

а) мукомольное производство

б) винокуренное

в) дегтярное

г) _____

д) _____

е) _____

ж) _____

з) _____

Продолжите ряд

5. В 60-е годы XVIII века население нашего края познакомилось с новой культурой «земляными яблоками». Назовите современное название этой распространенной культуры.

6. Чем объяснялось усиление крепостнического гнета крестьян?

**7. Какие товары и куда поставлял наш край?
Определите по карте
места вывоза белгородских ремесленных изделий.**

8. В развитии торговых отношений в нашем крае они играли большую роль. Они проводились во всех городах и слободах, как правило, по несколько раз в год.

Назовите этот вид торговых отношений

РАЗДЕЛ IV. XX век - основные события и факты.

1. Десятиметровый крест на границе Краснояржского и Ракитянского районов Белгородчины –

- а) памятник российскому крестьянству, вынесшему в XX веке страдания и лишения;
- б) воинам – освободителям крепости;
- в) труженикам тыла в годы Великой Отечественной войны.

2. В каком году было положено начало истории старейшего горнорудного предприятия Белгородчины – «КМА-руда»

- а) 1920 год;
- б) 1931 год;
- в) 1933 год.

Назовите правильный ответ _____

3. Кому принадлежит идея преднамеренного перехода советских войск к обороне на Курской дуге?

- а) И.В. Сталину;
- б) Г.К. Жукову;
- в) А.М. Василевскому

4. Дополните таблицу:



5. Три исторических поля великих сражений:

- 1 _____
- 2 _____
- 3 _____

6. Город первого салюта:

- а) Москва;
- б) Белгород;
- в) Курск.

7. Современная Белгородская область является одним из 89 субъектов Российской Федерации. В нее входят:

- а) 21 район, 10 городов;
- б) 23 района, 6 городов;
- в) 19 районов 9 городов;

Назовите правильный ответ _____

8. В каком году было присвоено Старому Осколу почетное звание РФ «Город воинской славы»?

- а) 2011 год;
- б) 2010 год;
- в) 2009 год.

